




















LEGENDA

-  Hranice kraje
-  Hranice ORP
-  Hranice řešeného území
-  Silnice I. třídy - stav
-  Silnice II. třídy - stav
-  Železnice - stav
-  Koridor rychlostní silnice dle ZÚR - návrh
-  Koridor silnice I. třídy dle ZÚR - návrh
-  Koridor silnice II. třídy dle ZÚR - návrh
-  Koridor VVN dle ZÚR - návrh
-  Koridor VTL dle ZÚR - návrh
-  Nadregionální biokoridor dle ZÚR
-  Nadregionální biocentrum dle ZÚR
-  Regionální biokoridor dle ZÚR
-  Regionální biocentrum dle ZÚR
-  Koridor pro průplavní spojení D-O-L dle ZÚR - územní rezerva
-  Hranice chráněné oblasti přirozené akumulace vod
-  Obec s rozšířenou působností pro obec Korouhev
-  Obec s pověřeným úřadem pro obec Korouhev

ODŮVODNĚNÍ ÚZEMNÍHO PLÁNU KOROUHEV		2
VÝKRES ŠIRŠÍCH VZTAHŮ		
Projektant:		REGIO s.r.o.
REGIO, projektový ateliér s.r.o.		PROJEKTOVÝ ATELIÉR HRADEC KRÁLOVÉ
Autorský kolektiv:		Ing. arch. Jana Šejřlová, RNDr. Lukáš Zemánek, Ph.D., Ing. Zlata Macháčová, Lucie Hostáková, Pavel Kupka, Jan Harčarik, Ing. Zuzana Baladová, Ing. Martin Šejřl
Digitální zpracování:		AutoCAD Civil 3D 2008
Objednatel:	Obec Korouhev	Projednávaný návrh: Říjen 2013
Měřítko:	1 : 100 000	Vydáný ÚP: